

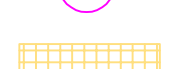








PLANCHE CADASTRALE
ECHELLE 1/10000

LEGENDE

-  AC1 Servitudes de protection des monuments historiques (monuments classés)
-  AC1 Servitudes de protection des monuments historiques (monuments inscrits à l'inventaire des M.H.)
-  AC2 Servitudes de protection des sites et monuments naturels (sites inscrits)
-  AS1 Servitudes attachées à la protection des eaux potables
-  I4 Servitudes relatives à l'établissement des canalisations électriques (alimentation générale et distribution)
-  PT1 Servitudes de protection des centres de réception radio-électriques contre les perturbations électromagnétiques
-  PT2 Servitudes de protection des centres radio-électriques d'émission et de réception contre les obstacles
-  PT3 Servitudes attachées aux réseaux de télécommunications des postes et télécommunications
-  PM1 Risque naturel (PPRI)



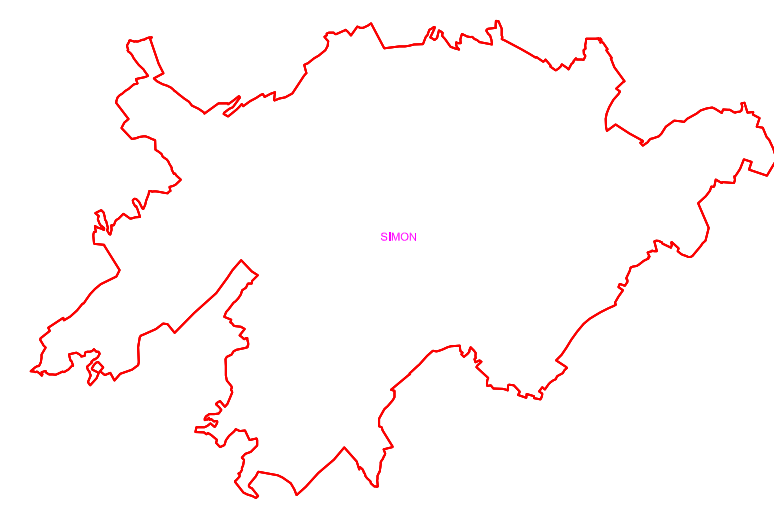
COMMUNE DE :

SAINT SIMON

DIRECTION
DEPARTEMENTALE
DES TERRITOIRES
DU CANTAL

P.L.U.
PLAN LOCAL D'URBANISME

SERVICE
CONNAISSANCE
AMENAGEMENT
DEVELOPPEMENT



Prescrit le:

Date : 04/11/2010

Arrêté le:

Date :

Approuvé le:

Date :

visa

Le Maire,

INTERVENANTS

Servitudes d'utilité
publique

